



ROMANIA
JUDEȚUL TULCEA
CONSILIUL JUDEȚEAN TULCEA

DIRECȚIA INVESTIȚII, FONDURI EXTERNE ȘI MANAGEMENTUL PROIECTELOR

Str. Pacii nr. 20 - tel: 0240-502232, fax: 0240-511212, e-mail: office@cjitulcea.ro - COD FISCAL: 4321607

Nr. 7932 / 03.09.2015



Către,

AUTORITATEA NAȚIONALĂ PENTRU ADMINISTRARE
ȘI REGLEMENTARE ÎN COMUNICAȚII
str. Delea Nouă, nr. 2, sector 3, cod 030925, București
tel./fax. 0372 845 845/ 0372 845 402

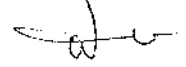
Vă înaintăm alăturat o copie a publicației cuprinzând condițiile de acces stabilite pentru realizarea proiectului : "RONET – Construirea unei infrastructuri naționale de "broadband" în zonele defavorizate – Localitatea Telița" în conformitate cu prevederile art. 6 din Legea 154/2012 privind regimul infrastructurii rețelelor de comunicații electronice.

16

PREȘEDINTE,
ing. Horia TEODORESCU



DIRECTOR EXECUTIV D.I.F.E.M.P.,
ing. Mihai NICU



PUBLICATIE

privind condițiile de exercitare a dreptului de acces în zona drumului județean 223A și DJ 222E urmare a solicitării formulate de către Ministerul pentru Societatea Informațională, prin mandatar Telekom România Communications S.A. prin S.C. Protelco S.A.

Urmare solicitării nr. 7357 din data de 20.07.2015 în baza Legii 154/2012, privind regimul infrastructurii rețelelor de comunicații electronice, Consiliul Județean Tulcea publică următoarele condiții de amenajare și acces în zona drumului județean precum și documentele ce urmează să fie prezentate de solicitant.

1. Entitatea care exercită dreptul de administrare, precum și modalitățile în care aceasta poate fi contactată în vederea depunerii cererilor de acces pe proprietăți;
 - Consiliul Județean Tulcea, str. Păcii, nr. 20, telefon: 0240/502200,0240/511960, fax: 0240/513071, email: office@cjtulcea.ro
2. Caracteristicile imobilului pe care se exercită dreptul de acces și zonele în care se poate realiza dreptul de acces;
 - Drumul județean 223A și DJ 222E, parte carosabilă asfaltată, lățimea platformă drum de 8,0m, zona șanț de 1,5 m, zona de siguranță 1,5 m.
3. Tarifele maxime pentru exercitarea dreptului de acces și condițiile în care acestea se aplică precum și criteriile pe baza cărora acestea au fost stabilite, în funcție de elementele rețelelor de comunicații electronice și de elementele de infrastructură care fac obiectul lucrărilor;
 - Tarifele maxime pentru ocuparea amprizei și zonei de siguranță a drumurilor județene pentru accesuri la diferite obiective pe drum județean este de 0,80 lei/mp/lună
 - Tarifele maxime pentru exercitarea dreptului de acces au fost stabilite prin Hotărârea Consiliului Județean nr. 162/15.12.2014 cu aprobarea Ministerului Transporturilor și Infrastructurii
4. Limitări tehnice cu privire la exercitarea dreptului de acces, care rezultă din caracteristicile de uz sau interes public al imobilului;
 - materialele rezultate ca urmare a execuției lucrărilor, nu se vor depozita pe partea carosabilă;
 - lungimea rețelei de telecomunicații amplasată în zona drumului județean va fi lungimea care va face obiectul încheierii contractului de utilizare a zonei drumurilor județene din județul Tulcea.
5. Procedura detaliată ce trebuie îndeplinită de solicitantul dreptului de acces, inclusiv orice condiții legate de documentele ce trebuie prezentate de acesta;
 - pentru eliberarea **ACORDULUI PRELABIL**, solicitantul va prezenta:
 1. **Cerere tip** (completată conform certificatului de urbanism) - Formular ;
 2. Copie a **certificatului de urbanism**, valabil, eliberat de organele competente pentru lucrările solicitate în cerere;
 3. **Memoriu tehnic de prezentare a lucrării solicitate pentru avizare** , din care să rezulte:
 - pozițiile kilometrice și metrice (pe drumul județean) ale începutului și sfârșitului traseului cablului/conductei, ale subtraversarilor/traversarilor drumului județean;
 - amplasamentul instalației în cadrul zonei drumului județean (distanțe față de drumul județean);

în care va fi amplasată instalația, de amplasare a stâlpilor, de depozitare în timpul lucrărilor a pământului rezultat din săpătura, a utilajelor, a materialelor și a uneltelor, de execuție a subtraversării/traversării drumului județean, asigurarea circulației pietonilor în timpul lucrărilor - în localitate etc.),

- modul de refacere a zonelor afectate;
 - modul de semnalizare a lucrărilor conform STAS 1848/1,2,3/2008;
 - durata de execuție a lucrărilor.
4. Copie a actului de identitate (în cazul persoanelor fizice) sau copie a certificatului de înregistrare fiscală (în cazul persoanelor juridice sau a celor fizice înmatriculate);
 5. Plan de încadrare în zonă, la o scară convenabilă (1:2000);
 6. Plan de situație la scara 1:500, care să cuprindă:
 - traseul instalației în zona drumului cu specificarea distanței față de drumul județean,
 - pozițiile kilometrice și metrice pe drumul județean ale începutului și sfârșitului traseului instalației și a subtraversărilor/traversărilor;
 7. Secțiuni transversale
 - în dreptul subtraversărilor/traversărilor (cu specificarea adâncimii/înălțimii de amplasare a acestora față de cota în ax a drumului județean);
 - pentru zonele caracteristice la amplasarea în paralel cu drumul județean (cu specificarea distanței de amplasare față de axul drumului județean);
 8. - Copie a chitanței emise de casierie pentru încasarea taxei de lei stabilite prin Hotărârea Consiliului Județean Tulcea nr. 162/15.12.2014 sau copie a Ordinului de Plată .
Datele ce se vor completa pe OP la rubrica BENEFICIAR sunt :
 - Beneficiar : JUDEȚUL TULCEA
 - CONT : RO 33 TREZ 6412 1360 250X XXXX
 - COD FISCAL : 4321607
 - c/val- taxa acord/autorizație DJ
 9. - Documentație în format electronic (CD) va cuprinde FISIERUL în format AUTO CAD 2006 a amplasamentului CONSTRUCȚIEI pentru identificarea punctelor de contur în coordonate STEREO 70 .
 10. - Documentația în format hârtie se depune în 2 exemplare.

PREȘEDINTE,

ing. Horia TEODORESCU



DIRECTOR EXECUTIV D.I.F.E.M.P.

ing. Mihai NICU

A fost afișat azi 03.08.2015 la sediul Consiliului Județean Tulcea.

PUBLICATIE

privind condițiile de exercitare a dreptului de acces în zona drumului județean 223A
urmare a solicitării formulate de către Ministerul pentru Societatea Informațională, prin
mandatar Telekom România Communications S.A. prin S.C. Protelco S.A.

Urmare solicitării nr. 7356 din data de 20.07.2015 în baza Legii 154/2012, privind
regimul infrastructurii rețelelor de comunicații electronice, Consiliul Județean Tulcea publică
următoarele condiții de amenajare și acces în zona drumului județean precum și
documentele ce urmează să fie prezentate de solicitant.

1. Entitatea care exercită dreptul de administrare, precum și modalitățile în care
aceasta poate fi contactată în vederea depunerii cererilor de acces pe proprietăți;
 - Consiliul Județean Tulcea, str. Păcii, nr. 20, telefon: 0240/502200, 0240/511960,
fax: 0240/513071, email: office@cjtulcea.ro
2. Caracteristicile imobilului pe care se exercită dreptul de acces și zonele în care se
poate realiza dreptul de acces;
 - Drumul județean 223A, parte carosabilă asfaltată, lățimea platformă drum de 8,0m,
zona șanț de 1,5 m, zona de siguranță 1,5 m.
3. Tarifele maxime pentru exercitarea dreptului de acces și condițiile în care acestea
se aplică precum și criteriile pe baza cărora acestea au fost stabilite, în funcție de
elementele rețelelor de comunicații electronice și de elementele de infrastructură
care fac obiectul lucrărilor;
 - Tarifele maxime pentru ocuparea amprizei și zonei de siguranță a drumurilor
județene pentru accesuri la diferite obiective pe drum județean este de 0,80
lei/mp/lună
 - Tarifele maxime pentru exercitarea dreptului de acces au fost stabilite prin
Hotărârea Consiliului Județean nr. 162/15.12.2014 cu aprobarea Ministerului
Transporturilor și Infrastructurii
4. Limitări tehnice cu privire la exercitarea dreptului de acces, care rezultă din
caracteristicile de uz sau interes public al imobilului;
 - materialele rezultate ca urmare a execuției lucrărilor, nu se vor depozita pe partea
carosabilă;
 - lungimea rețelei de telecomunicații amplasată în zona drumului județean va fi
lungimea care va face obiectul încheierii contractului de utilizare a zonei drumurilor
județene din județul Tulcea.
5. Procedura detaliată ce trebuie îndeplinită de solicitantul dreptului de acces, inclusiv
orice condiții legate de documentele ce trebuie prezentate de acesta;
 - pentru eliberarea **ACORDULUI PRELABIL**, solicitantul va prezenta:
 1. Cerere tip (completată conform certificatului de urbanism) - Formular ;
 2. Copie a **certificatului de urbanism**, valabil, eliberat de organele competente pentru lucrările
solicitate în cerere;
 3. **Memoriu tehnic de prezentare a lucrării solicitate pentru avizare**, din care să rezulte:
 - pozițiile kilometrice și metrice (pe drumul județean) ale începutului și sfârșitului traseului
cablului/conductei, ale subtraversarilor/traversarilor drumului județean;
 - amplasamentul instalației în cadrul zonei drumului județean (distanțe fața de drumul județean);

în care va fi amplasată instalația, de amplasare a stâlpilor, de depozitare în timpul lucrărilor a pământului rezultat din săpătura, a utilajelor, a materialelor și a uneltelor, de execuție a subtraversării/traversării drumului județean, asigurarea circulației pietonilor în timpul lucrărilor - în localitate etc.),

- modul de refacere a zonelor afectate;
 - modul de semnalizare a lucrărilor conform STAS 1848/1,2,3/2008;
 - durata de execuție a lucrărilor.
4. Copie a actului de identitate (în cazul persoanelor fizice) sau copie a certificatului de înregistrare fiscală (în cazul persoanelor juridice sau a celor fizice înmatriculate);
 5. Plan de încadrare în zonă, la o scară convenabilă (1:2000);
 6. Plan de situație la scara 1:500, care să cuprindă:
 - traseul instalației în zona drumului cu specificarea distanței față de drumul județean,
 - pozițiile kilometrice și metrice pe drumul județean ale începutului și sfârșitului traseului instalației și a subtraversărilor/traversărilor;
 7. Secțiuni transversale
 - în dreptul subtraversărilor/traversărilor (cu specificarea adâncimii/înălțimii de amplasare a acestora față de cota în ax a drumului județean);
 - pentru zonele caracteristice la amplasarea în paralel cu drumul județean (cu specificarea distanței de amplasare față de axul drumului județean);
 8. - Copie a chitanței emise de casierie pentru încasarea taxei de lei stabilite prin Hotărârea Consiliului Județean Tulcea nr. 162/15.12.2014 sau copie a Ordinului de Plată .
Datele ce se vor completa pe OP la rubrica BENEFICIAR sunt :
 - Beneficiar : JUDEȚUL TULCEA
 - CONT : RO 33 TREZ 6412 1360 250X XXXX
 - COD FISCAL : 4321607
 - c/val- taxa acord/autorizație DJ
 9. - Documentație în format electronic (CD) va cuprinde FISIERUL în format AUTO CAD 2006 a amplasamentului CONSTRUCȚIEI pentru identificarea punctelor de contur în coordonate STEREO 70 .
 10. - Documentația în format hârtie se depune în 2 exemplare.

PREȘEDINTE,

ing. Horia TEODORESCU



DIRECTOR EXECUTIV D.I.F.E.M.P.

ing. Mihai NICU

A fost afișat azi 23.08.2015 la sediul Consiliului Județean Tulcea.

PUBLICATIE

privind condițiile de exercitare a dreptului de acces în zona drumului județean 223A
urmare a solicitării formulate de către Ministerul pentru Societatea Informațională, prin
mandatar Telekom România Communications S.A. prin S.C. Protelco S.A.

Urmare solicitării nr. 7353 din data de 20.07.2015 în baza Legii 154/2012, privind
regimul infrastructurii rețelelor de comunicații electronice, Consiliul Județean Tulcea publică
următoarele condiții de amenajare și acces în zona drumului județean precum și
documentele ce urmează să fie prezentate de solicitant.

1. Entitatea care exercită dreptul de administrare, precum și modalitățile în care
aceasta poate fi contactată în vederea depunerii cererilor de acces pe proprietăți;
 - Consiliul Județean Tulcea, str. Păcii, nr. 20, telefon: 0240/502200,0240/511960,
fax: 0240/513071, email: office@cjtulcea.ro
2. Caracteristicile imobilului pe care se exercită dreptul de acces și zonele în care se
poate realiza dreptul de acces;
 - Drumul județean 223A, parte carosabilă asfaltată, lățimea platformă drum de 8,0m,
zona șanț de 1,5 m, zona de siguranță 1,5 m.
3. Tarifele maxime pentru exercitarea dreptului de acces și condițiile în care acestea
se aplică precum și criteriile pe baza cărora acestea au fost stabilite, în funcție de
elementele rețelelor de comunicații electronice și de elementele de infrastructură
care fac obiectul lucrărilor;
 - Tarifele maxime pentru ocuparea amprizei și zonei de siguranță a drumurilor
județene pentru accesuri la diferite obiective pe drum județean este de 0,80
lei/mp/lună
 - Tarifele maxime pentru exercitarea dreptului de acces au fost stabilite prin
Hotărârea Consiliului Județean nr. 162/15.12.2014 cu aprobarea Ministerului
Transporturilor și Infrastructurii
4. Limitări tehnice cu privire la exercitarea dreptului de acces, care rezultă din
caracteristicile de uz sau interes public al imobilului;
 - materialele rezultate ca urmare a execuției lucrărilor, nu se vor depozita pe partea
carosabilă;
 - lungimea rețelei de telecomunicații amplasată în zona drumului județean va fi
lungimea care va face obiectul încheierii contractului de utilizare a zonei drumurilor
județene din județul Tulcea.
5. Procedura detaliată ce trebuie îndeplinită de solicitantul dreptului de acces, inclusiv
orice condiții legate de documentele ce trebuie prezentate de acesta;
 - pentru eliberarea **ACORDULUI PRELABIL**, solicitantul va prezenta:
 1. Cerere tip (completată conform certificatului de urbanism) - Formular ;
 2. Copie a **certificatului de urbanism**, valabil, eliberat de organele competente pentru lucrările
solicitate în cerere;
 3. **Memoriu tehnic de prezentare a lucrării solicitate pentru avizare** , din care să rezulte:
 - pozițiile kilometrice și metrice (pe drumul județean) ale începutului și sfârșitului traseului
cablului/conductei, ale subtraversarilor/traversarilor drumului județean;
 - amplasamentul instalației în cadrul zonei drumului județean (distanțe față de drumul județean);

- în care va fi amplasată instalația, de amplasare a stâlpilor, de depozitare în timpul lucrărilor a pământului rezultat din săpătura, a utilajelor, a materialelor și a uneltelor, de execuție a subtraversării/traversării drumului județean, asigurarea circulației pietonilor în timpul lucrărilor - în localitate etc.),
- modul de refacere a zonelor afectate;
 - modul de semnalizare a lucrărilor conform STAS 1848/1,2,3/2008;
 - durata de execuție a lucrărilor.
4. Copie a actului de identitate (în cazul persoanelor fizice) sau copie a certificatului de înregistrare fiscală (în cazul persoanelor juridice sau a celor fizice înmatriculate);
 5. Plan de încadrare în zonă, la o scară convenabilă (1:2000);
 6. Plan de situație la scara 1:500, care să cuprindă:
 - traseul instalației în zona drumului cu specificarea distanței față de drumul județean,
 - pozițiile kilometrice și metrice pe drumul județean ale începutului și sfârșitului traseului instalației și a subtraversărilor/traversărilor;
 7. Secțiuni transversale
 - în dreptul subtraversărilor/traversărilor (cu specificarea adâncimii/înălțimii de amplasare a acestora față de cota în ax a drumului județean);
 - pentru zonele caracteristice la amplasarea în paralel cu drumul județean (cu specificarea distanței de amplasare față de axul drumului județean);
 8. - Copie a chitanței emise de casierie pentru încasarea taxei de lei stabilite prin Hotărârea Consiliului Județean Tulcea nr. 162/15.12.2014 sau copie a Ordinului de Plată .
Datele ce se vor completa pe OP la rubrica BENEFICIAR sunt :
 - Beneficiar : JUDEȚUL TULCEA
 - CONT : RO 33 TREZ 6412 1360 250X XXXX
 - COD FISCAL : 4321607
 - c/val- taxa acord/autorizație DJ
 9. - Documentație în format electronic (CD) va cuprinde FISIERUL în format AUTO CAD 2006 a amplasamentului CONSTRUCȚIEI pentru identificarea punctelor de contur în coordonate STEREO 70 .
 10. - Documentația în format hârtie se depune în 2 exemplare.

PREȘEDINTE

ing. Horia TEODORESCU



DIRECTOR EXECUTIV D.I.F.E.M.P.

ing. Mihai NICU

A fost afișat azi 03.08.2015 la sediul Consiliului Județean Tulcea.

PUBLICATIE

privind condițiile de exercitare a dreptului de acces în zona drumului județean 223A
urmare a solicitării formulate de către Ministerul pentru Societatea Informațională, prin
mandatar Telekom România Communications S.A. prin S.C. Profelco S.A.

Urmare solicitării nr. 7359 din data de 20.07.2015 în baza Legii 154/2012, privind
regimul infrastructurii rețelelor de comunicații electronice, Consiliul Județean Tulcea publică
următoarele condiții de amenajare și acces în zona drumului județean precum și
documentele ce urmează să fie prezentate de solicitant.

1. Entitatea care exercită dreptul de administrare, precum și modalitățile în care
aceasta poate fi contactată în vederea depunerii cererilor de acces pe proprietăți;
 - Consiliul Județean Tulcea, str. Păcii, nr. 20, telefon: 0240/502200,0240/511960,
fax: 0240/513071, email: office@cjtulcea.ro
2. Caracteristicile imobilului pe care se exercită dreptul de acces și zonele în care se
poate realiza dreptul de acces;
 - Drumul județean 223A, parte carosabilă asfaltată, lățimea platformă drum de 8,0m,
zona șanț de 1,5 m, zona de siguranță 1,5 m.
3. Tarifele maxime pentru exercitarea dreptului de acces și condițiile în care acestea
se aplică precum și criteriile pe baza cărora acestea au fost stabilite, în funcție de
elementele rețelelor de comunicații electronice și de elementele de infrastructură
care fac obiectul lucrărilor;
 - Tarifele maxime pentru ocuparea amprizei și zonei de siguranță a drumurilor
județene pentru accesuri la diferite obiective pe drum județean este de 0,80
lei/mp/lună
 - Tarifele maxime pentru exercitarea dreptului de acces au fost stabilite prin
Hotărârea Consiliului Județean nr. 162/15.12.2014 cu aprobarea Ministerului
Transporturilor și Infrastructurii
4. Limitări tehnice cu privire la exercitarea dreptului de acces, care rezultă din
caracteristicile de uz sau interes public al imobilului;
 - materialele rezultate ca urmare a execuției lucrărilor, nu se vor depozita pe partea
carosabilă;
 - lungimea rețelei de telecomunicații amplasată în zona drumului județean va fi
lungimea care va face obiectul încheierii contractului de utilizare a zonei drumurilor
județene din județul Tulcea.
5. Procedura detaliată ce trebuie îndeplinită de solicitantul dreptului de acces, inclusiv
orice condiții legate de documentele ce trebuie prezentate de acesta;
 - pentru eliberarea **ACORDULUI PREALABIL**, solicitantul va prezenta:
 1. Cerere tip (completată conform certificatului de urbanism) - Formular ;
 2. Copie a **certificatului de urbanism**, valabil, eliberat de organele competente pentru lucrările
solicitate în cerere;
 3. **Memoriu tehnic de prezentare a lucrării solicitate pentru avizare** , din care să rezulte:
 - pozițiile kilometrice și metrice (pe drumul județean) ale începutului și sfârșitului traseului
cablului/conductei, ale subtraversarilor/traversarilor drumului județean;
 - amplasamentul instalației în cadrul zonei drumului județean (distanțe față de drumul județean);

- prezentarea cantărilor a modulului de amplasare a instalației (cu referință la modul de execuție a șanțului în care va fi amplasată instalația, de amplasare a stâlpilor, de depozitare în timpul lucrărilor a pământului rezultat din săpătura, a utilajelor, a materialelor și a uneltelor, de execuție a subtraversării/traversării drumului județean, asigurarea circulației pietonilor în timpul lucrărilor - în localitate etc.),
- modul de refacere a zonelor afectate;
 - modul de semnalizare a lucrărilor conform STAS 1848/1,2,3/2008;
 - durata de execuție a lucrărilor.
4. Copie a actului de identitate (în cazul persoanelor fizice) sau copie a certificatului de înregistrare fiscală (în cazul persoanelor juridice sau a celor fizice înmatriculate);
 5. Plan de încadrare în zonă, la o scară convenabilă (1:2000);
 6. Plan de situație la scara 1:500, care să cuprindă:
 - traseul instalației în zona drumului cu specificarea distanței față de drumul județean,
 - pozițiile kilometrice și metrice pe drumul județean ale începutului și sfârșitului traseului instalației și a subtraversărilor/traversărilor;
 7. Secțiuni transversale
 - în dreptul subtraversărilor/traversărilor (cu specificarea adâncimii/înălțimii de amplasare a acestora față de cota în ax a drumului județean);
 - pentru zonele caracteristice la amplasarea în paralel cu drumul județean (cu specificarea distanței de amplasare față de axul drumului județean);
 8. - Copie a chitanței emise de casierie pentru încasarea taxei de lei stabilite prin Hotărârea Consiliului Județean Tulcea nr. 162/15.12.2014 sau copie a Ordinului de Plată .
Datele ce se vor completa pe OP la rubrica BENEFICIAR sunt :
 - Beneficiar : JUDEȚUL TULCEA
 - CONT : RO 33 TREZ 6412 1360 250X XXXX
 - COD FISCAL : 4321607
 - c/val- taxa acord/autorizație DJ
 9. - Documentație în format electronic (CD) va cuprinde FISIERUL în format AUTO CAD 2006 a amplasamentului CONSTRUCȚIEI pentru identificarea punctelor de contur în coordonate STEREO 70 .
 10. - Documentația în format hârtie se depune în 2 exemplare.

PREȘEDINTE,

ing. Horia TEODORESCU



DIRECTOR EXECUTIV D.I.F.E.M.P.

ing. Mihai NICU

A fost afișat azi 03.08.2015 la sediul Consiliului Județean Tulcea.

PUBLICATIE

privind condițiile de exercitare a dreptului de acces în zona drumului județean 222B
urmare a solicitării formulate de către Ministerul pentru Societatea Informațională, prin
mandatar Telekom România Communications S.A. prin S.C. Protelco S.A.

Urmare solicitării nr. 7361 din data de 20.07.2015 în baza Legii 154/2012, privind
regimul infrastructurii rețelelor de comunicații electronice, Consiliul Județean Tulcea publică
următoarele condiții de amenajare și acces în zona drumului județean precum și
documentele ce urmează să fie prezentate de solicitant.

1. Entitatea care exercită dreptul de administrare, precum și modalitățile în care
aceasta poate fi contactată în vederea depunerii cererilor de acces pe proprietăți;
 - Consiliul Județean Tulcea, str. Păcii, nr. 20, telefon: 0240/502200,0240/511960,
fax: 0240/513071, email: office@cjtulcea.ro
2. Caracteristicile imobilului pe care se exercită dreptul de acces și zonele în care se
poate realiza dreptul de acces;
 - Drumul județean 222B, parte carosabilă asfaltată, lățimea platformă drum de 8,0m,
zona șanț de 1,5 m, zona de siguranță 1,5 m.
3. Tarifele maxime pentru exercitarea dreptului de acces și condițiile în care acestea
se aplică precum și criteriile pe baza cărora acestea au fost stabilite, în funcție de
elementele rețelelor de comunicații electronice și de elementele de infrastructură
care fac obiectul lucrărilor;
 - Tarifele maxime pentru ocuparea amprizei și zonei de siguranță a drumurilor
județene pentru accesuri la diferite obiective pe drum județean este de 0,80
lei/mp/lună
 - Tarifele maxime pentru exercitarea dreptului de acces au fost stabilite prin
Hotărârea Consiliului Județean nr. 162/15.12.2014 cu aprobarea Ministerului
Transporturilor și Infrastructurii
4. Limitări tehnice cu privire la exercitarea dreptului de acces, care rezultă din
caracteristicile de uz sau interes public al imobilului;
 - materialele rezultate ca urmare a execuției lucrărilor, nu se vor depozita pe partea
carosabilă;
 - lungimea rețelei de telecomunicații amplasată în zona drumului județean va fi
lungimea care va face obiectul încheierii contractului de utilizare a zonei drumurilor
județene din județul Tulcea.
5. Procedura detaliată ce trebuie îndeplinită de solicitantul dreptului de acces, inclusiv
orice condiții legate de documentele ce trebuie prezentate de acesta;
 - pentru eliberarea **ACORDULUI PRELABIL**, solicitantul va prezenta:
 1. **Cerere tip** (completată conform certificatului de urbanism) - Formular ;
 2. Copie a **certificatului de urbanism**, valabil, eliberat de organele competente pentru lucrările
solicitate în cerere;
 3. **Memoriu tehnic de prezentare a lucrării solicitate pentru avizare**, din care să rezulte:
 - pozițiile kilometrice și metrice (pe drumul județean) ale începutului și sfârșitului traseului
cablului/conductei, ale subtraversarilor/traversarilor drumului județean;
 - amplasamentul instalației în cadrul zonei drumului județean (distanțe față de drumul județean);

în care va fi amplasată instalația, de amplasare a stâlpilor, de depozitare în timpul lucrărilor a pământului rezultat din săpătură, a utilajelor, a materialelor și a uneltelor, de execuție a subtraversării/traversării drumului județean, asigurarea circulației pietonilor în timpul lucrărilor - în localitate etc.),

- modul de refacere a zonelor afectate;
 - modul de semnalizare a lucrărilor conform STAS 1848/1,2,3/2008;
 - durata de execuție a lucrărilor.
4. Copie a actului de identitate (în cazul persoanelor fizice) sau copie a certificatului de înregistrare fiscală (în cazul persoanelor juridice sau a celor fizice înmatriculate);
 5. Plan de încadrare în zonă, la o scară convenabilă (1:2000);
 6. Plan de situație la scara 1:500, care să cuprindă:
 - traseul instalației în zona drumului cu specificarea distanței față de drumul județean,
 - pozițiile kilometrice și metrice pe drumul județean ale începutului și sfârșitului traseului instalației și a subtraversărilor/traversărilor;
 7. Secțiuni transversale
 - în dreptul subtraversărilor/traversărilor (cu specificarea adâncimii/înălțimii de amplasare a acestora față de cota în ax a drumului județean);
 - pentru zonele caracteristice la amplasarea în paralel cu drumul județean (cu specificarea distanței de amplasare față de axul drumului județean);
 8. - Copie a chitanței emise de casierie pentru încasarea taxei de lei stabilite prin Hotărârea Consiliului Județean Tulcea nr. 162/15.12.2014 sau copie a Ordinului de Plată .
Datele ce se vor completa pe OP la rubrica BENEFICIAR sunt :
 - Beneficiar : JUDEȚUL TULCEA
 - CONT : RO 33 TREZ 6412 1360 250X XXXX
 - COD FISCAL : 4321607
 - c/val- taxa acord/autorizație DJ
 9. - Documentație în format electronic (CD) va cuprinde FISIERUL în format AUTO CAD 2006 a amplasamentului CONSTRUCȚIEI pentru identificarea punctelor de contur în coordonate STEREO 70 .
 10. - Documentația în format hârtie se depune în 2 exemplare.

PREȘEDINTE

ing. Horia TEODORESCU



DIRECTOR EXECUTIV D.I.F.E.M.P.

ing. Mihai NICU

A fost afișat azi 03.08.2015 la sediul Consiliului Județean Tulcea.

PUBLICATIE

privind condițiile de exercitare a dreptului de acces în zona drumului județean 222B
urmare a solicitării formulate de către Ministerul pentru Societatea Informațională, prin
mandatar Telekom România Communications S.A. prin S.C. Protelco S.A.

Urmare solicitării nr. 7351 din data de 20.07.2015 în baza Legii 154/2012, privind
regimul infrastructurii rețelelor de comunicații electronice, Consiliul Județean Tulcea publică
următoarele condiții de amenajare și acces în zona drumului județean precum și
documentele ce urmează să fie prezentate de solicitant.

1. Entitatea care exercită dreptul de administrare, precum și modalitățile în care
aceasta poate fi contactată în vederea depunerii cererilor de acces pe proprietăți;
 - Consiliul Județean Tulcea, str. Păcii, nr. 20, telefon: 0240/502200,0240/511960,
fax: 0240/513071, email: office@cjtulcea.ro
2. Caracteristicile imobilului pe care se exercită dreptul de acces și zonele în care se
poate realiza dreptul de acces;
 - Drumul județean 222B, parte carosabilă asfaltată, lățimea platformă drum de 8,0m,
zona șanț de 1,5 m, zona de siguranță 1,5 m.
3. Tarifele maxime pentru exercitarea dreptului de acces și condițiile în care acestea
se aplică precum și criteriile pe baza cărora acestea au fost stabilite, în funcție de
elementele rețelelor de comunicații electronice și de elementele de infrastructură
care fac obiectul lucrărilor;
 - Tarifele maxime pentru ocuparea amprizei și zonei de siguranță a drumurilor
județene pentru accesuri la diferite obiective pe drum județean este de 0,80
lei/mp/lună
 - Tarifele maxime pentru exercitarea dreptului de acces au fost stabilite prin
Hotărârea Consiliului Județean nr. 162/15.12.2014 cu aprobarea Ministerului
Transporturilor și Infrastructurii
4. Limitări tehnice cu privire la exercitarea dreptului de acces, care rezultă din
caracteristicile de uz sau interes public al imobilului;
 - materialele rezultate ca urmare a execuției lucrărilor, nu se vor depozita pe partea
carosabilă;
 - lungimea rețelei de telecomunicații amplasată în zona drumului județean va fi
lungimea care va face obiectul încheierii contractului de utilizare a zonei drumurilor
județene din județul Tulcea.
5. Procedura detaliată ce trebuie îndeplinită de solicitantul dreptului de acces, inclusiv
orice condiții legate de documentele ce trebuie prezentate de acesta;
 - pentru eliberarea **ACORDULUI PREALABIL**, solicitantul va prezenta:
 1. Cerere tip (completată conform certificatului de urbanism) - Formular ;
 2. Copie a **certificatului de urbanism**, valabil, eliberat de organele competente pentru lucrările
solicitate în cerere;
 3. **Memoriu tehnic de prezentare a lucrării solicitate pentru avizare**, din care să rezulte:
 - pozițiile kilometrice și metrice (pe drumul județean) ale începutului și sfârșitului traseului
cablului/conductei, ale subtraversarilor/traversarilor drumului județean;
 - amplasamentul instalației în cadrul zonei drumului județean (distanțe față de drumul județean);

- descrierea sumara a modului de amplasare a instalației (cu referiri la modul de execuție a șanțului în care va fi amplasata instalatia, de amplasare a stâlpilor, de depozitare în timpul lucrurilor a pamântului rezultat din sapatura, a utilajelor, a materialelor și a uneltelor, de execuție a subtraversarii/traversarii drumului județean, asigurarea circulației pietonilor în timpul lucrurilor - în localitate etc.),
 - modul de refacere a zonelor afectate;
 - modul de semnalizare a lucrurilor conform STAS 1848/1,2,3/2008;
 - durata de execuție a lucrurilor.
4. Copie a actului de identitate (în cazul persoanelor fizice) sau copie a certificatului de înregistrare fiscală (în cazul persoanelor juridice sau a celor fizice înmatriculate);
 5. Plan de încadrare în zonă, la o scară convenabilă (1:2000);
 6. Plan de situație la scara 1:500, care sa cuprindă:
 - traseul instalației în zona drumului cu specificarea distanței față de drumul județean,
 - pozițiile kilometrice și metrice pe drumul județean ale începutului și sfârșitului traseului instalației și a subtraversarilor/traversarilor;
 7. Sectiuni transversale
 - în dreptul subtraversarilor/traversarilor (cu specificarea adâncimii/înălțimii de amplasare a acestora față de cota în ax a drumului județean);
 - pentru zonele caracteristice la amplasarea în paralel cu drumul județean (cu specificarea distanței de amplasare față de axul drumului județean);
 8. - Copie a chitanței emise de casierie pentru încasarea taxei de lei stabilite prin Hotărârea Consiliului Județean Tulcea nr. 162/15.12.2014 sau copie a Ordinului de Plată .
Datele ce se vor completa pe OP la rubrica BENEFICIAR sunt :
 - Beneficiar : JUDEȚUL TULCEA
 - CONT : RO 33 TREZ 6412 1360 250X XXXX
 - COD FISCAL : 4321607
 - c/val- taxa acord/autorizație DJ
 9. - Documentație în format electronic (CD) va cuprinde FISIERUL în format AUTO CAD 2006 a amplasamentului CONSTRUCȚIEI pentru identificarea punctelor de contur în coordonate STEREO 70 .
 10. - Documentația în format hârtie se depune în 2 exemplare.

PREȘEDINTE,

ing. Horia **TEODORESCU**



DIRECTOR EXECUTIV D.I.F.E.M.P.

ing. Mihai **NICU**

A fost afișat azi 03.08.2018 la sediul Consiliului Județean Tulcea.

PUBLICATIE

privind condițiile de exercitare a dreptului de acces în zona drumului județean 222B
urmărire a solicitării formulate de către Ministerul pentru Societatea Informațională, prin
mandatar Telekom România Communications S.A. prin S.C. Protelco S.A.

Urmare solicitării nr. 7365 din data de 20.07.2015 în baza Legii 154/2012, privind
regimul infrastructurii rețelelor de comunicații electronice, Consiliul Județean Tulcea publică
următoarele condiții de amenajare și acces în zona drumului județean precum și
documentele ce urmează să fie prezentate de solicitant.

1. Entitatea care exercită dreptul de administrare, precum și modalitățile în care
aceasta poate fi contactată în vederea depunerii cererilor de acces pe proprietăți;
 - Consiliul Județean Tulcea, str. Păcii, nr. 20, telefon: 0240/502200,0240/511960,
fax: 0240/513071, email: office@cjtulcea.ro
2. Caracteristicile imobilului pe care se exercită dreptul de acces și zonele în care se
poate realiza dreptul de acces;
 - Drumul județean 222B, parte carosabilă asfaltată, lățimea platformă drum de 8,0m,
zona șanț de 1,5 m, zona de siguranță 1,5 m.
3. Tarifele maxime pentru exercitarea dreptului de acces și condițiile în care acestea
se aplică precum și criteriile pe baza cărora acestea au fost stabilite, în funcție de
elementele rețelelor de comunicații electronice și de elementele de infrastructură
care fac obiectul lucrărilor;
 - Tarifele maxime pentru ocuparea amprizei și zonei de siguranță a drumurilor
județene pentru accesuri la diferite obiective pe drum județean este de 0,80
lei/mp/lună
 - Tarifele maxime pentru exercitarea dreptului de acces au fost stabilite prin
Hotărârea Consiliului Județean nr. 162/15.12.2014 cu aprobarea Ministerului
Transporturilor și Infrastructurii
4. Limitări tehnice cu privire la exercitarea dreptului de acces, care rezultă din
caracteristicile de uz sau interes public al imobilului;
 - materialele rezultate ca urmare a execuției lucrărilor, nu se vor depozita pe partea
carosabilă;
 - lungimea rețelei de telecomunicații amplasată în zona drumului județean va fi
lungimea care va face obiectul încheierii contractului de utilizare a zonei drumurilor
județene din județul Tulcea.
5. Procedura detaliată ce trebuie îndeplinită de solicitantul dreptului de acces, inclusiv
orice condiții legate de documentele ce trebuie prezentate de acesta;
 - pentru eliberarea **ACORDULUI PRELABIL**, solicitantul va prezenta:
 1. Cerere tip (completată conform certificatului de urbanism) - Formular ;
 2. Copie a **certificatului de urbanism**, valabil, eliberat de organele competente pentru lucrările
solicitate în cerere;
 3. **Memoriu tehnic de prezentare a lucrării solicitate pentru avizare**, din care să rezulte:
 - pozițiile kilometrice și metrice (pe drumul județean) ale începutului și sfârșitului traseului
cablului/conductei, ale subtraversarilor/traversarilor drumului județean;
 - amplasamentul instalației în cadrul zonei drumului județean (distanțe față de drumul județean);

- descrierea sumara a modului de amplasare a instalației (cu referință la modul de execuție a șanțului în care va fi amplasată instalația, de amplasare a stâlpilor, de depozitare în timpul lucrărilor a pământului rezultat din sapată, a utilajelor, a materialelor și a uneltelor, de execuție a subtraversării/traversării drumului județean, asigurarea circulației pietonilor în timpul lucrărilor - în localitate etc.),
 - modul de refacere a zonelor afectate;
 - modul de semnalizare a lucrărilor conform STAS 1848/1,2,3/2008;
 - durata de execuție a lucrărilor.
4. Copie a actului de identitate (în cazul persoanelor fizice) sau copie a certificatului de înregistrare fiscală (în cazul persoanelor juridice sau a celor fizice înmatriculate);
 5. Plan de încadrare în zonă, la o scară convenabilă (1:2000);
 6. Plan de situație la scara 1:500, care să cuprindă:
 - traseul instalației în zona drumului cu specificarea distanței față de drumul județean,
 - pozițiile kilometrice și metrice pe drumul județean ale începutului și sfârșitului traseului instalației și a subtraversărilor/traversărilor;
 7. Secțiuni transversale
 - în dreptul subtraversărilor/traversărilor (cu specificarea adâncimii/înălțimii de amplasare a acestora față de cota în ax a drumului județean);
 - pentru zonele caracteristice la amplasarea în paralel cu drumul județean (cu specificarea distanței de amplasare față de axul drumului județean);
 8. - Copie a chitanței emise de casierie pentru încasarea taxei de lei stabilite prin Hotărârea Consiliului Județean Tulcea nr. 162/15.12.2014 sau copie a Ordinului de Plată .
 Datele ce se vor completa pe OP la rubrica BENEFICIAR sunt :
 - Beneficiar : JUDEȚUL TULCEA
 - CONT : RO 33 TREZ 6412 1360 250X XXXX
 - COD FISCAL : 4321607
 - c/val- taxa acord/autorizație DJ
 9. - Documentație în format electronic (CD) va cuprinde FISIERUL în format AUTO CAD 2006 a amplasamentului CONSTRUCȚIEI pentru identificarea punctelor de contur în coordonate STEREO 70 .
 10. - Documentația în format hârtie se depune în 2 exemplare.

PREȘEDINTE

ing. Horia **TEODOREȘCU**



DIRECTOR EXECUTIV D.I.F.E.M.P.

ing. Mihai **NICU**

A fost afișat azi 03.08.2015 la sediul Consiliului Județean Tulcea.

PUBLICATIE

privind condițiile de exercitare a dreptului de acces în zona drumului județean 229
urmare a solicitării formulate de către Ministerul pentru Societatea Informațională, prin
mandatar Telekom România Communications S.A. prin S.C. Protelco S.A.

Urmare solicitării nr. 7349 din data de 20.07.2015 în baza Legii 154/2012, privind
regimul infrastructurii rețelelor de comunicații electronice, Consiliul Județean Tulcea publică
următoarele condiții de amenajare și acces în zona drumului județean precum și
documentele ce urmează să fie prezentate de solicitant.

1. Entitatea care exercită dreptul de administrare, precum și modalitățile în care
aceasta poate fi contactată în vederea depunerii cererilor de acces pe proprietăți;
 - Consiliul Județean Tulcea, str. Păcii, nr. 20, telefon: 0240/502200,0240/511960,
fax: 0240/513071, email: office@cjtulcea.ro
2. Caracteristicile imobilului pe care se exercită dreptul de acces și zonele în care se
poate realiza dreptul de acces;
 - Drumul județean 229, parte carosabilă asfaltată, lățimea platformă drum de 8,0m,
zona șanț de 1,5 m, zona de siguranță 1,5 m.
3. Tarifele maxime pentru exercitarea dreptului de acces și condițiile în care acestea
se aplică precum și criteriile pe baza cărora acestea au fost stabilite, în funcție de
elementele rețelelor de comunicații electronice și de elementele de infrastructură
care fac obiectul lucrărilor;
 - Tarifele maxime pentru ocuparea amprizei și zonei de siguranță a drumurilor
județene pentru accesuri la diferite obiective pe drum județean este de 0,80
lei/mp/lună
 - Tarifele maxime pentru exercitarea dreptului de acces au fost stabilite prin
Hotărârea Consiliului Județean nr. 162/15.12.2014 cu aprobarea Ministerului
Transporturilor și Infrastructurii
4. Limitări tehnice cu privire la exercitarea dreptului de acces, care rezultă din
caracteristicile de uz sau interes public al imobilului;
 - materialele rezultate ca urmare a execuției lucrărilor, nu se vor depozita pe partea
carosabilă;
 - lungimea rețelei de telecomunicații amplasată în zona drumului județean va fi
lungimea care va face obiectul încheierii contractului de utilizare a zonei drumurilor
județene din județul Tulcea.
5. Procedura detaliată ce trebuie îndeplinită de solicitantul dreptului de acces, inclusiv
orice condiții legate de documentele ce trebuie prezentate de acesta;
 - pentru eliberarea **ACORDULUI PRELABIL**, solicitantul va prezenta:
 1. Cerere tip (completată conform certificatului de urbanism) - Formular ;
 2. Copie a **certificatului de urbanism**, valabil, eliberat de organele competente pentru lucrările
solicitate în cerere;
 3. **Memoriu tehnic de prezentare a lucrării solicitate pentru avizare** , din care să rezulte:
 - pozițiile kilometrice și metrice (pe drumul județean) ale începutului și sfârșitului traseului
cablului/conductei, ale subtraversarilor/traversarilor drumului județean;
 - amplasamentul instalației în cadrul zonei drumului județean (distanțe față de drumul județean);

- descrierea sumara a modului de amplasare a instalației (cu referiri la modul de execuție a șanțului în care va fi amplasata instalația, de amplasare a stâlpilor, de depozitare în timpul lucrărilor a pamântului rezultat din sapatura, a utilajelor, a materialelor și a uneltelor, de execuție a subtraversării/traversării drumului județean, asigurarea circulației pietonilor în timpul lucrărilor - în localitate etc.),
 - modul de refacere a zonelor afectate;
 - modul de semnalizare a lucrărilor conform STAS 1848/1,2,3/2008;
 - durata de execuție a lucrărilor.
4. Copie a actului de identitate (în cazul persoanelor fizice) sau copie a certificatului de înregistrare fiscală (în cazul persoanelor juridice sau a celor fizice înmatriculate);
 5. Plan de încadrare în zonă, la o scară convenabilă (1:2000);
 6. Plan de situație la scara 1:500, care sa cuprindă:
 - traseul instalației în zona drumului cu specificarea distanței față de drumul județean,
 - pozițiile kilometrice și metrice pe drumul județean ale începutului și sfârșitului traseului instalației și a subtraversărilor/traversărilor;
 7. Secțiuni transversale
 - în dreptul subtraversărilor/traversărilor (cu specificarea adâncimii/înălțimii de amplasare a acestora față de cota în ax a drumului județean);
 - pentru zonele caracteristice la amplasarea în paralel cu drumul județean (cu specificarea distanței de amplasare față de axul drumului județean);
 8. - Copie a chitanței emise de casierie pentru încasarea taxei de lei stabilite prin Hotărârea Consiliului Județean Tulcea nr. 162/15.12.2014 sau copie a Ordinului de Plată .
 Datele ce se vor completa pe OP la rubrica BENEFICIAR sunt :
 - Beneficiar : JUDEȚUL TULCEA
 - CONT : RO 33 TREZ 6412 1360 250X XXXX
 - COD FISCAL : 4321607
 - c/val- taxa acord/autorizație DJ
 9. - Documentație în format electronic (CD) va cuprinde FISIERUL în format AUTO CAD 2006 a amplasamentului CONSTRUCȚIEI pentru identificarea punctelor de contur în coordonate STEREO 70 .
 10. - Documentația în format hârtie se depune în 2 exemplare.

PREȘEDINTE

ing. Horia TEODORESCU



DIRECTOR EXECUTIV D.I.F.E.M.P.

ing. Mihai NICU

A fost afișat azi 03.08.2015 la sediul Consiliului Județean Tulcea.

PUBLICATIE

privind condițiile de exercitare a dreptului de acces în zona drumului județean 229
urmare a solicitării formulate de către Ministerul pentru Societatea Informațională, prin
mandatar Telekom România Communications S.A. prin S.C. Protelco S.A.

Urmare solicitării nr. 7360 din data de 20.07.2015 în baza Legii 154/2012, privind
regimul infrastructurii rețelelor de comunicații electronice, Consiliul Județean Tulcea publică
următoarele condiții de amenajare și acces în zona drumului județean precum și
documentele ce urmează să fie prezentate de solicitant.

1. Entitatea care exercită dreptul de administrare, precum și modalitățile în care
aceasta poate fi contactată în vederea depunerii cererilor de acces pe proprietăți;
 - Consiliul Județean Tulcea, str. Păcii, nr. 20, telefon: 0240/502200,0240/511960,
fax: 0240/513071, email: office@cjtulcea.ro
2. Caracteristicile imobilului pe care se exercită dreptul de acces și zonele în care se
poate realiza dreptul de acces;
 - Drumul județean 229, parte carosabilă asfaltată, lățimea platformă drum de 8,0m,
zona șanț de 1,5 m, zona de siguranță 1,5 m.
3. Tarifele maxime pentru exercitarea dreptului de acces și condițiile în care acestea
se aplică precum și criteriile pe baza cărora acestea au fost stabilite, în funcție de
elementele rețelelor de comunicații electronice și de elementele de infrastructură
care fac obiectul lucrărilor;
 - Tarifele maxime pentru ocuparea amprizei și zonei de siguranță a drumurilor
județene pentru accesuri la diferite obiective pe drum județean este de 0,80
lei/mp/lună
 - Tarifele maxime pentru exercitarea dreptului de acces au fost stabilite prin
Hotărârea Consiliului Județean nr. 162/15.12.2014 cu aprobarea Ministerului
Transporturilor și Infrastructurii
4. Limitări tehnice cu privire la exercitarea dreptului de acces, care rezultă din
caracteristicile de uz sau interes public al imobilului;
 - materialele rezultate ca urmare a execuției lucrărilor, nu se vor depozita pe partea
carosabilă;
 - lungimea rețelei de telecomunicații amplasată în zona drumului județean va fi
lungimea care va face obiectul încheierii contractului de utilizare a zonei drumurilor
județene din județul Tulcea.
5. Procedura detaliată ce trebuie îndeplinită de solicitantul dreptului de acces, inclusiv
orice condiții legate de documentele ce trebuie prezentate de acesta;
 - pentru eliberarea **ACORDULUI PRELABIL**, solicitantul va prezenta:
 1. Cerere tip (completata conform certificatului de urbanism) - Formular ;
 2. Copie a **certificatului de urbanism**, valabil, eliberat de organele competente pentru lucrările
solicitate în cerere;
 3. **Memoriu tehnic de prezentare a lucrării solicitate pentru avizare**, din care să rezulte:
 - pozițiile kilometrice și metrice (pe drumul județean) ale începutului și sfârșitului traseului
cablului/conductei, ale subtraversarilor/traversarilor drumului județean;
 - amplasamentul instalației în cadrul zonei drumului județean (distanțe față de drumul județean);

- descrierea sumara a modului de amplasare a instalației (cu referiri la modul de execuție a șanțului în care va fi amplasata instalatia, de amplasare a stălpilor, de depozitare în timpul lucrurilor a pamântului rezultat din sapatura, a utilajelor, a materialelor și a uneltelor, de execuție a subtraversarii/traversarii drumului județean, asigurarea circulației pietonilor în timpul lucrurilor - în localitate etc.),
 - modul de refacere a zonelor afectate;
 - modul de semnalizare a lucrurilor conform STAS 1848/1,2,3/2008;
 - durata de execuție a lucrurilor.
4. Copie a actului de identitate (în cazul persoanelor fizice) sau copie a certificatului de înregistrare fiscală (în cazul persoanelor juridice sau a celor fizice înmatriculate);
 5. Plan de încadrare în zonă, la o scară convenabilă (1:2000);
 6. Plan de situație la scara 1:500, care sa cuprindă:
 - traseul instalației în zona drumului cu specificarea distanței față de drumul județean,
 - pozițiile kilometrice și metrice pe drumul județean ale începutului și sfârșitului traseului instalației și a subtraversarilor/traversarilor;
 7. Sectiuni transversale
 - în dreptul subtraversarilor/traversarilor (cu specificarea adâncimii/înălțimii de amplasare a acestora față de cota în ax a drumului județean);
 - pentru zonele caracteristice la amplasarea în paralel cu drumul județean (cu specificarea distanței de amplasare față de axul drumului județean);
 8. - Copie a chitanței emise de casierie pentru încasarea taxei de lei stabilite prin Hotărârea Consiliului Județean Tulcea nr. 162/15.12.2014 sau copie a Ordinului de Plată .
 Datele ce se vor completa pe OP la rubrica BENEFICIAR sunt :
 - Beneficiar : JUDEȚUL TULCEA
 - CONT : RO 33 TREZ 6412 1360 250X XXXX
 - COD FISCAL : 4321607
 - c/va/- taxa acord/autorizație DJ
 9. - Documentație în format electronic (CD) va cuprinde FISIERUL în format AUTO CAD 2006 a amplasamentului CONSTRUCȚIEI pentru identificarea punctelor de contur în coordonate STEREO 70 .
 10. - Documentația în format hârtie se depune în 2 exemplare.

PREȘEDINTE,

ing. Horia TEODOREȘCU



DIRECTOR EXECUTIV D.I.F.E.M.P.

ing. Mihai NICU

A fost afișat azi 03.08.2015 la sediul Consiliului Județean Tulcea.

PUBLICATIE

privind condițiile de exercitare a dreptului de acces în zona drumului județean 229
urmare a solicitării formulate de către Ministerul pentru Societatea Informațională, prin
mandatar Telekom România Communications S.A. prin S.C. Protelco S.A.

Urmare solicitării nr. 7331 din data de 17.07.2015 în baza Legii 154/2012, privind
regimul infrastructurii rețelelor de comunicații electronice, Consiliul Județean Tulcea publică
următoarele condiții de amenajare și acces în zona drumului județean precum și
documentele ce urmează să fie prezentate de solicitant.

1. Entitatea care exercită dreptul de administrare, precum și modalitățile în care
aceasta poate fi contactată în vederea depunerii cererilor de acces pe proprietăți;
 - Consiliul Județean Tulcea, str. Păcii, nr. 20, telefon: 0240/502200,0240/511960,
fax: 0240/513071, email: office@cjtulcea.ro
2. Caracteristicile imobilului pe care se exercită dreptul de acces și zonele în care se
poate realiza dreptul de acces;
 - Drumul județean 229, parte carosabilă asfaltată, lățimea platformă drum de 8,0m,
zona șanț de 1,5 m, zona de siguranță 1,5 m.
3. Tarifele maxime pentru exercitarea dreptului de acces și condițiile în care acestea
se aplică precum și criteriile pe baza cărora acestea au fost stabilite, în funcție de
elementele rețelelor de comunicații electronice și de elementele de infrastructură
care fac obiectul lucrărilor;
 - Tarifele maxime pentru ocuparea amprizei și zonei de siguranță a drumurilor
județene pentru accesuri la diferite obiective pe drum județean este de 0,80
lei/mp/lună
 - Tarifele maxime pentru exercitarea dreptului de acces au fost stabilite prin
Hotărârea Consiliului Județean nr. 162/15.12.2014 cu aprobarea Ministerului
Transporturilor și Infrastructurii
4. Limitări tehnice cu privire la exercitarea dreptului de acces, care rezultă din
caracteristicile de uz sau interes public al imobilului;
 - materialele rezultate ca urmare a execuției lucrărilor, nu se vor depozita pe partea
carosabilă;
 - lungimea rețelei de telecomunicații amplasată în zona drumului județean va fi
lungimea care va face obiectul încheierii contractului de utilizare a zonei drumurilor
județene din județul Tulcea.
5. Procedura detaliată ce trebuie îndeplinită de solicitantul dreptului de acces, inclusiv
orice condiții legate de documentele ce trebuie prezentate de acesta;
 - pentru eliberarea **ACORDULUI PREALABIL**, solicitantul va prezenta:
 1. Cerere tip (completată conform certificatului de urbanism) - Formular ;
 2. Copie a **certificatului de urbanism**, valabil, eliberat de organele competente pentru lucrările
solicitate în cerere;
 3. **Memoriu tehnic de prezentare a lucrării solicitate pentru avizare**, din care să rezulte:
 - pozițiile kilometrice și metrice (pe drumul județean) ale începutului și sfârșitului traseului
cablului/conductei, ale subtraversarilor/traversarilor drumului județean;
 - amplasamentul instalației în cadrul zonei drumului județean (distanțe față de drumul județean);

- descrierea sumara a modului de amplasare a instalației (cu referiri la modul de execuție a șanțului în care va fi amplasata instalația, de amplasare a stăpilor, de depozitare în timpul lucrurilor a pământului rezultat din sapatura, a utilajelor, a materialelor și a uneltelor, de execuție a subtraversării/traversării drumului județean, asigurarea circulației pietonilor în timpul lucrurilor - în localitate etc.),
 - modul de refacere a zonelor afectate;
 - modul de semnalizare a lucrurilor conform STAS 1848/1,2,3/2008;
 - durata de execuție a lucrurilor.
4. Copie a actului de identitate (în cazul persoanelor fizice) sau copie a certificatului de înregistrare fiscală (în cazul persoanelor juridice sau a celor fizice înmatriculate);
 5. Plan de încadrare în zonă, la o scară convenabilă (1:2000);
 6. Plan de situație la scara 1:500, care să cuprindă:
 - traseul instalației în zona drumului cu specificarea distanței față de drumul județean,
 - pozițiile kilometrice și metrice pe drumul județean ale începutului și sfârșitului traseului instalației și a subtraversărilor/traversărilor;
 7. Secțiuni transversale
 - în dreptul subtraversărilor/traversărilor (cu specificarea adâncimii/înălțimii de amplasare a acestora față de cota în ax a drumului județean);
 - pentru zonele caracteristice la amplasarea în paralel cu drumul județean (cu specificarea distanței de amplasare față de axul drumului județean);
 8. - Copie a chitanței emise de casierie pentru încasarea taxei de lei stabilite prin Hotărârea Consiliului Județean Tulcea nr. 162/15.12.2014 sau copie a Ordinului de Plată .
 Datele ce se vor completa pe OP la rubrica BENEFICIAR sunt :
 - Beneficiar : JUDEȚUL TULCEA
 - CONT : RO 33 TREZ 6412 1360 250X XXXX
 - COD FISCAL : 4321607
 - c/val- taxa acord/autorizație DJ
 9. - Documentație în format electronic (CD) va cuprinde FISIERUL în format AUTO CAD 2006 a amplasamentului CONSTRUCȚIEI pentru identificarea punctelor de contur în coordonate STEREO 70 .
 10. - Documentația în format hârtie se depune în 2 exemplare.

PREȘEDINTE

ing. Horia TEODORESCU



DIRECTOR EXECUTIV D.I.F.E.M.P.

ing. Mihai NICU

A fost afișat azi 03.08.2015 la sediul Consiliului Județean Tulcea.

PUBLICATIE

privind condițiile de exercitare a dreptului de acces în zona drumului județean 222A
urmare a solicitării formulate de către Ministerul pentru Societatea Informațională, prin
mandatar Telekom România Communications S.A. prin S.C. Protelco S.A.

Urmare solicitării nr. 7362 din data de 20.07.2015 în baza Legii 154/2012, privind
regimul infrastructurii rețelelor de comunicații electronice, Consiliul Județean Tulcea publică
următoarele condiții de amenajare și acces în zona drumului județean precum și
documentele ce urmează să fie prezentate de solicitant.

1. Entitatea care exercită dreptul de administrare, precum și modalitățile în care
aceasta poate fi contactată în vederea depunerii cererilor de acces pe proprietăți;
 - Consiliul Județean Tulcea, str. Păcii, nr. 20, telefon: 0240/502200,0240/511960,
fax: 0240/513071, email: office@cjtulcea.ro
2. Caracteristicile imobilului pe care se exercită dreptul de acces și zonele în care se
poate realiza dreptul de acces;
 - Drumul județean 222A, parte carosabilă asfaltată, lățimea platformă drum de 8,0m,
zona șanț de 1,5 m, zona de siguranță 1,5 m.
3. Tarifele maxime pentru exercitarea dreptului de acces și condițiile în care acestea
se aplică precum și criteriile pe baza cărora acestea au fost stabilite, în funcție de
elementele rețelelor de comunicații electronice și de elementele de infrastructură
care fac obiectul lucrărilor;
 - Tarifele maxime pentru ocuparea amprizei și zonei de siguranță a drumurilor
județene pentru accesuri la diferite obiective pe drum județean este de 0,80
lei/mp/lună
 - Tarifele maxime pentru exercitarea dreptului de acces au fost stabilite prin
Hotărârea Consiliului Județean nr. 162/15.12.2014 cu aprobarea Ministerului
Transporturilor și Infrastructurii
4. Limitări tehnice cu privire la exercitarea dreptului de acces, care rezultă din
caracteristicile de uz sau interes public al imobilului;
 - materialele rezultate ca urmare a execuției lucrărilor, nu se vor depozita pe partea
carosabilă;
 - lungimea rețelei de telecomunicații amplasată în zona drumului județean va fi
lungimea care va face obiectul încheierii contractului de utilizare a zonei drumurilor
județene din județul Tulcea.
5. Procedura detaliată ce trebuie îndeplinită de solicitantul dreptului de acces, inclusiv
orice condiții legate de documentele ce trebuie prezentate de acesta;
 - pentru eliberarea **ACORDULUI PREALABIL**, solicitantul va prezenta:
 1. Cerere tip (completată conform certificatului de urbanism) - Formular ;
 2. Copie a **certificatului de urbanism**, valabil, eliberat de organele competente pentru lucrările
solicitate în cerere;
 3. **Memoriu tehnic de prezentare a lucrării solicitate pentru avizare**, din care să rezulte:
 - pozițiile kilometrice și metrice (pe drumul județean) ale începutului și sfârșitului traseului
cablului/conductei, ale subtraversarilor/traversarilor drumului județean;
 - amplasamentul instalației în cadrul zonei drumului județean (distanțe față de drumul județean);

- descrierea sumara a modului de amplasare a instalației (cu referiri la modul de execuție a șanțului în care va fi amplasata instalatia, de amplasare a stâlpilor, de depozitare în timpul lucrurilor a pamântului rezultat din sapatura, a utilajelor, a materialelor și a uneltelor, de execuție a subtraversarii/traversarii drumului județean, asigurarea circulației pietonilor în timpul lucrurilor - în localitate etc.),
 - modul de refacere a zonelor afectate;
 - modul de semnalizare a lucrurilor conform STAS 1848/1,2,3/2008;
 - durata de execuție a lucrurilor.
4. Copie a actului de identitate (în cazul persoanelor fizice) sau copie a certificatului de înregistrare fiscala (în cazul persoanelor juridice sau a celor fizice înmatriculate);
 5. Plan de încadrare în zonă, la o scară convenabilă (1:2000);
 6. Plan de situație la scara 1:500, care sa cuprindă:
 - traseul instalației în zona drumului cu specificarea distanței față de drumul județean,
 - pozițiile kilometrice și metrice pe drumul județean ale începutului și sfârșitului traseului instalației și a subtraversarilor/traversarilor;
 7. Sectiuni transversale
 - în dreptul subtraversarilor/traversarilor (cu specificarea adâncimii/înălțimii de amplasare a acestora față de cota în ax a drumului județean);
 - pentru zonele caracteristice la amplasarea în paralel cu drumul județean (cu specificarea distanței de amplasare față de axul drumului județean);
 8. - Copie a chitanței emise de casierie pentru încasarea taxei de lei stabilite prin Hotărârea Consiliului Județean Tulcea nr. 162/15.12.2014 sau copie a Ordinului de Plată .
 Datele ce se vor completa pe OP la rubrica BENEFICIAR sunt :
 - Beneficiar : JUDEȚUL TULCEA
 - CONT : RO 33 TREZ 6412 1360 250X XXXX
 - COD FISCAL : 4321607
 - c/val- taxa acord/autorizație DJ
 9. - Documentație în format electronic (CD) va cuprinde FISIERUL în format AUTO CAD 2006 a amplasamentului CONSTRUCȚIEI pentru identificarea punctelor de contur în coordonate STEREO 70 .
 10. - Documentația în format hârtie se depune în 2 exemplare.

PREȘEDINTE,

ing. Horia TEODORESCU



DIRECTOR EXECUTIV D.I.F.E.M.P.

ing. Mihai NICU

A fost afișat azi 03.08.2015 la sediul Consiliului Județean Tulcea.

PUBLICATIE

privind condițiile de exercitare a dreptului de acces în zona drumului județean 222A
urmare a solicitării formulate de către Ministerul pentru Societatea Informațională, prin
mandatar Telekom România Communications S.A. prin S.C. Protelco S.A.

Urmare solicitării nr. 7352 din data de 20.07.2015 în baza Legii 154/2012, privind
regimul infrastructurii rețelelor de comunicații electronice, Consiliul Județean Tulcea publică
următoarele condiții de amenajare și acces în zona drumului județean precum și
documentele ce urmează să fie prezentate de solicitant.

1. Entitatea care exercită dreptul de administrare, precum și modalitățile în care
aceasta poate fi contactată în vederea depunerii cererilor de acces pe proprietăți;
 - Consiliul Județean Tulcea, str. Păcii, nr. 20, telefon: 0240/502200,0240/511960,
fax: 0240/513071, email: office@cjtulcea.ro
2. Caracteristicile imobilului pe care se exercită dreptul de acces și zonele în care se
poate realiza dreptul de acces;
 - Drumul județean 222A, parte carosabilă asfaltată, lățimea platformă drum de 8,0m,
zona șanț de 1,5 m, zona de siguranță 1,5 m.
3. Tarifele maxime pentru exercitarea dreptului de acces și condițiile în care acestea
se aplică precum și criteriile pe baza cărora acestea au fost stabilite, în funcție de
elementele rețelelor de comunicații electronice și de elementele de infrastructură
care fac obiectul lucrărilor;
 - Tarifele maxime pentru ocuparea amprizei și zonei de siguranță a drumurilor
județene pentru accesuri la diferite obiective pe drum județean este de 0,80
lei/mp/lună
 - Tarifele maxime pentru exercitarea dreptului de acces au fost stabilite prin
Hotărârea Consiliului Județean nr. 162/15.12.2014 cu aprobarea Ministerului
Transporturilor și Infrastructurii
4. Limitări tehnice cu privire la exercitarea dreptului de acces, care rezultă din
caracteristicile de uz sau interes public al imobilului;
 - materialele rezultate ca urmare a execuției lucrărilor, nu se vor depozita pe partea
carosabilă;
 - lungimea rețelei de telecomunicații amplasată în zona drumului județean va fi
lungimea care va face obiectul încheierii contractului de utilizare a zonei drumurilor
județene din județul Tulcea.
5. Procedura detaliată ce trebuie îndeplinită de solicitantul dreptului de acces, inclusiv
orice condiții legate de documentele ce trebuie prezentate de acesta;
 - pentru eliberarea **ACORDULUI PRELABIL**, solicitantul va prezenta:
 1. Cerere tip (completată conform certificatului de urbanism) - Formular ;
 2. Copie a **certificatului de urbanism**, valabil, eliberat de organele competente pentru lucrările
solicitate în cerere;
 3. **Memoriu tehnic de prezentare a lucrării solicitate pentru avizare** , din care să rezulte:
 - pozițiile kilometrice și metrice (pe drumul județean) ale începutului și sfârșitului traseului
cablului/conductei, ale subtraversarilor/traversarilor drumului județean;
 - amplasamentul instalației în cadrul zonei drumului județean (distanțe față de drumul județean);

- descrierea sumara a modului de amplasare a instalației (cu referiri la modul de execuție a șanțului în care va fi amplasata instalatia, de amplasare a stâlpilor, de depozitare în timpul lucrurilor a pământului rezultat din sapatura, a utilajelor, a materialelor și a uneltelor, de execuție a subtraversarii/traversarii drumului județean, asigurarea circulației pietonilor în timpul lucrurilor - în localitate etc.),
 - modul de refacere a zonelor afectate;
 - modul de semnalizare a lucrurilor conform STAS 1848/1,2,3/2008;
 - durata de execuție a lucrurilor.
4. Copie a actului de identitate (în cazul persoanelor fizice) sau copie a certificatului de înregistrare fiscală (în cazul persoanelor juridice sau a celor fizice înmatriculate);
 5. Plan de încadrare în zonă, la o scară convenabilă (1:2000);
 6. Plan de situație la scara 1:500, care sa cuprindă:
 - traseul instalației în zona drumului cu specificarea distanței față de drumul județean,
 - pozițiile kilometrice și metrice pe drumul județean ale începutului și sfârșitului traseului instalației și a subtraversarilor/traversarilor;
 7. Secțiuni transversale
 - în dreptul subtraversarilor/traversarilor (cu specificarea adâncimii/înălțimii de amplasare a acestora față de cota în ax a drumului județean);
 - pentru zonele caracteristice la amplasarea în paralel cu drumul județean (cu specificarea distanței de amplasare față de axul drumului județean);
 8. - Copie a chitanței emise de casierie pentru încasarea taxei de lei stabilite prin Hotărârea Consiliului Județean Tulcea nr. 162/15.12.2014 sau copie a Ordinului de Plată .
Datele ce se vor completa pe OP la rubrica BENEFICIAR sunt :
 - Beneficiar : JUDEȚUL TULCEA
 - CONT : RO 33 TREZ 6412 1360 250X XXXX
 - COD FISCAL : 4321607
 - c/val- taxa acord/autorizație DJ
 9. - Documentație în format electronic (CD) va cuprinde FISIERUL în format AUTO CAD 2006 a amplasamentului CONSTRUCȚIEI pentru identificarea punctelor de contur în coordonate STEREO 70 .
 10. - Documentația în format hârtie se depune în 2 exemplare.

PREȘEDINTE,

ing. Horia TEODORESCU



DIRECTOR EXECUTIV D.I.F.E.M.P.

ing. Mihai NICU

A fost afișat azi 03.08.2015 la sediul Consiliului Județean Tulcea.

PUBLICATIE

privind condițiile de exercitare a dreptului de acces în zona drumului județean 222C
urmare a solicitării formulate de către Ministerul pentru Societatea Informațională, prin
mandatar Telekom România Communications S.A. prin S.C. Protelco S.A.

Urmare solicitării nr. 7354 din data de 20.07.2015 în baza Legii 154/2012, privind
regimul infrastructurii rețelelor de comunicații electronice, Consiliul Județean Tulcea publică
următoarele condiții de amenajare și acces în zona drumului județean precum și
documentele ce urmează să fie prezentate de solicitant.

1. Entitatea care exercită dreptul de administrare, precum și modalitățile în care aceasta
poate fi contactată în vederea depunerii cererilor de acces pe proprietăți;
 - Consiliul Județean Tulcea, str. Păcii, nr. 20, telefon: 0240/502200,0240/511960,
fax: 0240/513071, email: office@cjtulcea.ro
2. Caracteristicile imobilului pe care se exercită dreptul de acces și zonele în care se
poate realiza dreptul de acces;
 - Drumul județean 222C, parte carosabilă asfaltată, lățimea platformă drum de 8,0m,
zona șanț de 1,5 m, zona de siguranță 1,5 m.
3. Tarifele maxime pentru exercitarea dreptului de acces și condițiile în care acestea se
aplică precum și criteriile pe baza cărora acestea au fost stabilite, în funcție de
elementele rețelelor de comunicații electronice și de elementele de infrastructură care
fac obiectul lucrărilor;
 - Tarifele maxime pentru ocuparea amprizei și zonei de siguranță a drumurilor
județene pentru accesuri la diferite obiective pe drum județean este de 0,80
lei/mp/lună
 - Tarifele maxime pentru exercitarea dreptului de acces au fost stabilite prin
Hotărârea Consiliului Județean nr. 162/15.12.2014 cu aprobarea Ministerului
Transporturilor și Infrastructurii
4. Limitări tehnice cu privire la exercitarea dreptului de acces, care rezultă din
caracteristicile de uz sau interes public al imobilului;
 - materialele rezultate ca urmare a execuției lucrărilor, nu se vor depozita pe partea
carosabilă;
 - lungimea rețelei de telecomunicații amplasată în zona drumului județean va fi
lungimea care va face obiectul încheierii contractului de utilizare a zonei drumurilor
județene din județul Tulcea.
5. Procedura detaliată ce trebuie îndeplinită de solicitantul dreptului de acces, inclusiv
orice condiții legate de documentele ce trebuie prezentate de acesta;
 - pentru eliberarea **ACORDULUI PRELABIL**, solicitantul va prezenta:
 1. Cerere tip (completată conform certificatului de urbanism) - Formular ;
 2. Copie a **certificatului de urbanism**, valabil, eliberat de organele competente pentru lucrările
solicitate în cerere;
 3. **Memoriu tehnic de prezentare a lucrării solicitate pentru avizare** , din care să rezulte:
 - pozițiile kilometrice și metrice (pe drumul județean) ale începutului și sfârșitului traseului
cablului/conductei, ale subtraversarilor/traversarilor drumului județean;
 - amplasamentul instalației în cadrul zonei drumului județean (distanțe față de drumul județean);

- descrierea sumara a modului de amplasare a instalației (cu referiri la modul de execuție a șanțului în care va fi amplasata instalatia, de amplasare a stâlpilor, de depozitare în timpul lucrărilor a pământului rezultat din sapatura, a utilajelor, a materialelor și a uneltelor, de execuție a subtraversării/traversării drumului județean, asigurarea circulației pietonilor în timpul lucrărilor - în localitate etc.),
 - modul de refacere a zonelor afectate;
 - modul de semnalizare a lucrărilor conform STAS 1848/1,2,3/2008;
 - durata de execuție a lucrărilor.
4. Copie a actului de identitate (în cazul persoanelor fizice) sau copie a certificatului de înregistrare fiscală (în cazul persoanelor juridice sau a celor fizice înmatriculate);
 5. Plan de încadrare în zonă, la o scară convenabilă (1:2000);
 6. Plan de situație la scara 1:500, care sa cuprindă:
 - traseul instalației în zona drumului cu specificarea distanței față de drumul județean,
 - pozițiile kilometrice și metrice pe drumul județean ale începutului și sfârșitului traseului instalației și a subtraversărilor/traversărilor;
 7. Secțiuni transversale
 - în dreptul subtraversărilor/traversărilor (cu specificarea adâncimii/înălțimii de amplasare a acestora față de cota în ax a drumului județean);
 - pentru zonele caracteristice la amplasarea în paralel cu drumul județean (cu specificarea distanței de amplasare față de axul drumului județean);
 8. - Copie a chitanței emise de casierie pentru încasarea taxei de lei stabilite prin Hotărârea Consiliului Județean Tulcea nr. 162/15.12.2014 sau copie a Ordinului de Plată .
Datele ce se vor completa pe OP la rubrica BENEFICIAR sunt :
 - Beneficiar : JUDEȚUL TULCEA
 - CONT : RO 33 TREZ 6412 1360 250X XXXX
 - COD FISCAL : 4321607
 - c/val- taxa acord/autorizație DJ
 9. - Documentație în format electronic (CD) va cuprinde FISIERUL în format AUTO CAD 2006 a amplasamentului CONSTRUCȚIEI pentru identificarea punctelor de contur în coordonate STEREO 70 .
 10. - Documentația în format hârtie se depune în 2 exemplare.

PREȘEDINTE,

ing. Horia TEODORESCU



DIRECTOR EXECUTIV D.I.F.E.M.P.

ing. Mihai NICU

A fost afișat azi 03.08.2015 la sediul Consiliului Județean Tulcea.

PUBLICATIE

privind condițiile de exercitare a dreptului de acces în zona drumului județean 229A
urmare a solicitării formulate de către Ministerul pentru Societatea Informațională, prin
mandatar Telekom România Communications S.A. prin S.C. Protelco S.A.

Urmare solicitării nr. 7364 din data de 20.07.2015 în baza Legii 154/2012, privind
regimul infrastructurii rețelelor de comunicații electronice, Consiliul Județean Tulcea publică
următoarele condiții de amenajare și acces în zona drumului județean precum și
documentele ce urmează să fie prezentate de solicitant.

1. Entitatea care exercită dreptul de administrare, precum și modalitățile în care aceasta
poate fi contactată în vederea depunerii cererilor de acces pe proprietăți;
 - Consiliul Județean Tulcea, str. Păcii, nr. 20, telefon: 0240/502200,0240/511960,
fax: 0240/513071, email: office@cjtulcea.ro
2. Caracteristicile imobilului pe care se exercită dreptul de acces și zonele în care se
poate realiza dreptul de acces;
 - Drumul județean 229A, parte carosabilă asfaltată, lățimea platformă drum de 8,0m,
zona șanț de 1,5 m, zona de siguranță 1,5 m.
3. Tarifele maxime pentru exercitarea dreptului de acces și condițiile în care acestea
se aplică precum și criteriile pe baza cărora acestea au fost stabilite, în funcție de
elementele rețelelor de comunicații electronice și de elementele de infrastructură
care fac obiectul lucrărilor;
 - Tarifele maxime pentru ocuparea amprizei și zonei de siguranță a drumurilor
județene pentru accesuri la diferite obiective pe drum județean este de 0,80
lei/mp/lună
 - Tarifele maxime pentru exercitarea dreptului de acces au fost stabilite prin
Hotărârea Consiliului Județean nr. 162/15.12.2014 cu aprobarea Ministerului
Transporturilor și Infrastructurii
4. Limitări tehnice cu privire la exercitarea dreptului de acces, care rezultă din
caracteristicile de uz sau interes public al imobilului;
 - materialele rezultate ca urmare a execuției lucrărilor, nu se vor depozita pe partea
carosabilă;
 - lungimea rețelei de telecomunicații amplasată în zona drumului județean va fi
lungimea care va face obiectul încheierii contractului de utilizare a zonei drumurilor
județene din județul Tulcea.
5. Procedura detaliată ce trebuie îndeplinită de solicitantul dreptului de acces, inclusiv
orice condiții legate de documentele ce trebuie prezentate de acesta;
 - pentru eliberarea **ACORDULUI PREALABIL**, solicitantul va prezenta:
 1. Cerere tip (completata conform certificatului de urbanism) - Formular ;
 2. Copie a **certificatului de urbanism**, valabil, eliberat de organele competente pentru lucrările
solicitate în cerere;
 3. **Memoriu tehnic de prezentare a lucrării solicitate pentru avizare** , din care să rezulte:
 - pozițiile kilometrice și metrice (pe drumul județean) ale începutului și sfârșitului traseului
cablului/conductei, ale subtraversarilor/traversarilor drumului județean;
 - amplasamentul instalației în cadrul zonei drumului județean (distanțe față de drumul județean);

- descrierea sumară a modului de amplasare a instalației (cu referință la modul de execuție și șantierul în care va fi amplasată instalația, de amplasare a stâlpilor, de depozitare în timpul lucrărilor a pamântului rezultat din sapatura, a utilajelor, a materialelor și a uneltelor, de execuție a subtraversării/traversării drumului județean, asigurarea circulației pietonilor în timpul lucrărilor - în localitate etc.),
 - modul de refacere a zonelor afectate;
 - modul de semnalizare a lucrărilor conform STAS 1848/1,2,3/2008;
 - durata de execuție a lucrărilor.
4. Copie a actului de identitate (în cazul persoanelor fizice) sau copie a certificatului de înregistrare fiscală (în cazul persoanelor juridice sau a celor fizice înmatriculate);
 5. Plan de încadrare în zonă, la o scară convenabilă (1:2000);
 6. Plan de situație la scara 1:500, care să cuprindă:
 - traseul instalației în zona drumului cu specificarea distanței față de drumul județean,
 - pozițiile kilometrice și metrice pe drumul județean ale începutului și sfârșitului traseului instalației și a subtraversărilor/traversărilor;
 7. Secțiuni transversale
 - în dreptul subtraversărilor/traversărilor (cu specificarea adâncimii/înălțimii de amplasare a acestora față de cota în ax a drumului județean);
 - pentru zonele caracteristice la amplasarea în paralel cu drumul județean (cu specificarea distanței de amplasare față de axul drumului județean);
 8. - Copie a chitanței emise de casierie pentru încasarea taxei de lei stabilite prin Hotărârea Consiliului Județean Tulcea nr. 162/15.12.2014 sau copie a Ordinului de Plată .
Datele ce se vor completa pe OP la rubrica BENEFICIAR sunt :
 - Beneficiar : JUDEȚUL TULCEA
 - CONT : RO 33 TREZ 6412 1360 250X XXXX
 - COD FISCAL : 4321607
 - c/val- taxa acord/autorizație DJ
 9. - Documentație în format electronic (CD) va cuprinde FISIERUL în format AUTO CAD 2006 a amplasamentului CONSTRUCȚIEI pentru identificarea punctelor de contur în coordonate STEREO 70 .
 10. - Documentația în format hârtie se depune în 2 exemplare.

PREȘEDINTE,

ing. Horia TEODORESCU



DIRECTOR EXECUTIV D.I.F.E.M.P.

ing. Mihai NICU

A fost afișat azi 03.08.2015 la sediul Consiliului Județean Tulcea.

PUBLICATIE

privind condițiile de exercitare a dreptului de acces în zona drumului județean 222
urmare a solicitării formulate de către Ministerul pentru Societatea Informațională, prin
mandatar Telekom România Communications S.A. prin S.C. Protelco S.A.

Urmare solicitării nr. 7355 din data de 20.07.2015 în baza Legii 154/2012, privind
regimul infrastructurii rețelelor de comunicații electronice, Consiliul Județean Tulcea publică
următoarele condiții de amenajare și acces în zona drumului județean precum și
documentele ce urmează să fie prezentate de solicitant.

1. Entitatea care exercită dreptul de administrare, precum și modalitățile în care aceasta
poate fi contactată în vederea depunerii cererilor de acces pe proprietăți;
 - Consiliul Județean Tulcea, str. Păcii, nr. 20, telefon: 0240/502200,0240/511960,
fax: 0240/513071, email: office@cjtulcea.ro
2. Caracteristicile imobilului pe care se exercită dreptul de acces și zonele în care se
poate realiza dreptul de acces;
 - Drumul județean 222, parte carosabilă asfaltată, lățimea platformă drum de 8,0m,
zona șanț de 1,5 m, zona de siguranță 1,5 m.
3. Tarifele maxime pentru exercitarea dreptului de acces și condițiile în care acestea
se aplică precum și criteriile pe baza cărora acestea au fost stabilite, în funcție de
elementele rețelelor de comunicații electronice și de elementele de infrastructură
care fac obiectul lucrărilor;
 - Tarifele maxime pentru ocuparea amprizei și zonei de siguranță a drumurilor
județene pentru accesuri la diferite obiective pe drum județean este de 0,80
lei/mp/lună
 - Tarifele maxime pentru exercitarea dreptului de acces au fost stabilite prin
Hotărârea Consiliului Județean nr. 162/15.12.2014 cu aprobarea Ministerului
Transporturilor și Infrastructurii
4. Limitări tehnice cu privire la exercitarea dreptului de acces, care rezultă din
caracteristicile de uz sau interes public al imobilului;
 - materialele rezultate ca urmare a execuției lucrărilor, nu se vor depozita pe partea
carosabilă;
 - lungimea rețelei de telecomunicații amplasată în zona drumului județean va fi
lungimea care va face obiectul încheierii contractului de utilizare a zonei drumurilor
județene din județul Tulcea.
5. Procedura detaliată ce trebuie îndeplinită de solicitantul dreptului de acces, inclusiv
orice condiții legate de documentele ce trebuie prezentate de acesta;
 - pentru eliberarea **ACORDULUI PREALABIL**, solicitantul va prezenta:
 1. Cerere tip (completată conform certificatului de urbanism) - Formular ;
 2. Copie a **certificatului de urbanism**, valabil, eliberat de organele competente pentru lucrările
solicitate în cerere;
 3. **Memoriu tehnic de prezentare a lucrării solicitate pentru avizare** , din care să rezulte:
 - pozițiile kilometrice și metrice (pe drumul județean) ale începutului și sfârșitului traseului
cablului/conductei, ale subtraversarilor/traversarilor drumului județean;
 - amplasamentul instalației în cadrul zonei drumului județean (distanțe fața de drumul județean);

- descrierea sumara a modului de amplasare a instalației (cu referiri la modul de execuție a șanțului în care va fi amplasata instalația, de amplasare a stâlpilor, de depozitare în timpul lucrărilor a pamântului rezultat din sapatura, a utilajelor, a materialelor și a uneltelor, de execuție a subtraversării/traversării drumului județean, asigurarea circulației pietonilor în timpul lucrărilor - în localitate etc.),
 - modul de refacere a zonelor afectate;
 - modul de semnalizare a lucrărilor conform STAS 1848/1,2,3/2008;
 - durata de execuție a lucrărilor.
4. Copie a actului de identitate (în cazul persoanelor fizice) sau copie a certificatului de înregistrare fiscală (în cazul persoanelor juridice sau a celor fizice înmatriculate);
 5. Plan de încadrare în zonă, la o scară convenabilă (1:2000);
 6. Plan de situație la scara 1:500, care sa cuprindă:
 - traseul instalației în zona drumului cu specificarea distanței față de drumul județean,
 - pozițiile kilometrice și metrice pe drumul județean ale începutului și sfârșitului traseului instalației și a subtraversărilor/traversărilor;
 7. Secțiuni transversale
 - în dreptul subtraversărilor/traversărilor (cu specificarea adâncimii/înălțimii de amplasare a acestora față de cota în ax a drumului județean);
 - pentru zonele caracteristice la amplasarea în paralel cu drumul județean (cu specificarea distanței de amplasare față de axul drumului județean);
 8. - Copie a chitanței emise de casierie pentru încasarea taxei de lei stabilite prin Hotărârea Consiliului Județean Tulcea nr. 162/15.12.2014 sau copie a Ordinului de Plată .
 Datele ce se vor completa pe OP la rubrica BENEFICIAR sunt :
 - Beneficiar : JUDEȚUL TULCEA
 - CONT : RO 33 TREZ 6412 1360 250X XXXX
 - COD FISCAL : 4321607
 - c/val- taxa acord/autorizație DJ
 9. - Documentație în format electronic (CD) va cuprinde FISIERUL în format AUTO CAD 2006 a amplasamentului CONSTRUCȚIEI pentru identificarea punctelor de contur în coordonate STEREO 70 .
 10. - Documentația în format hârtie se depune în 2 exemplare.

PREȘEDINTE,

ing. Horia TEODORESCU



DIRECTOR EXECUTIV D.I.F.E.M.P.

ing. Mihai NICU

A fost afișat azi 03.08.2015 la sediul Consiliului Județean Tulcea.

PUBLICATIE

privind condițiile de exercitare a dreptului de acces în zona drumului județean 222A
urmare a solicitării formulate de către Ministerul pentru Societatea Informațională, prin
mandatar Telekom România Communications S.A. prin S.C. Protelco S.A.

Urmare solicitării nr. 7363 din data de 20.07.2015 în baza Legii 154/2012, privind
regimul infrastructurii rețelelor de comunicații electronice, Consiliul Județean Tulcea publică
următoarele condiții de amenajare și acces în zona drumului județean precum și
documentele ce urmează să fie prezentate de solicitant.

1. Entitatea care exercită dreptul de administrare, precum și modalitățile în care
aceasta poate fi contactată în vederea depunerii cererilor de acces pe proprietăți;
 - Consiliul Județean Tulcea, str. Păcii, nr. 20, telefon: 0240/502200,0240/511960,
fax: 0240/513071, email: office@cjtulcea.ro
2. Caracteristicile imobilului pe care se exercită dreptul de acces și zonele în care se
poate realiza dreptul de acces;
 - Drumul județean 222A, parte carosabilă asfaltată, lățimea platformă drum de 8,0m,
zona șanț de 1,5 m, zona de siguranță 1,5 m.
3. Tarifele maxime pentru exercitarea dreptului de acces și condițiile în care acestea
se aplică precum și criteriile pe baza cărora acestea au fost stabilite, în funcție de
elementele rețelelor de comunicații electronice și de elementele de infrastructură
care fac obiectul lucrărilor;
 - Tarifele maxime pentru ocuparea amprizei și zonei de siguranță a drumurilor
județene pentru accesuri la diferite obiective pe drum județean este de 0,80
lei/mp/lună
 - Tarifele maxime pentru exercitarea dreptului de acces au fost stabilite prin
Hotărârea Consiliului Județean nr. 162/15.12.2014 cu aprobarea Ministerului
Transporturilor și Infrastructurii
4. Limitări tehnice cu privire la exercitarea dreptului de acces, care rezultă din
caracteristicile de uz sau interes public al imobilului;
 - materialele rezultate ca urmare a execuției lucrărilor, nu se vor depozita pe partea
carosabilă;
 - lungimea rețelei de telecomunicații amplasată în zona drumului județean va fi
lungimea care va face obiectul încheierii contractului de utilizare a zonei drumurilor
județene din județul Tulcea.
5. Procedura detaliată ce trebuie îndeplinită de solicitantul dreptului de acces, inclusiv
orice condiții legate de documentele ce trebuie prezentate de acesta;
 - pentru eliberarea **ACORDULUI PRELABIL**, solicitantul va prezenta:
 1. Cerere tip (completată conform certificatului de urbanism) - Formular ;
 2. Copie a **certificatului de urbanism**, valabil, eliberat de organele competente pentru lucrările
solicitate în cerere;
 3. **Memoriu tehnic de prezentare a lucrării solicitate pentru avizare** , din care să rezulte:
 - pozițiile kilometrice și metrice (pe drumul județean) ale începutului și sfârșitului traseului
cablului/conductei, ale subtraversarilor/traversarilor drumului județean;
 - amplasamentul instalației în cadrul zonei drumului județean (distanțe față de drumul județean);

- descrierea sumara a modului de amplasare a instalației (cu referiri la modul de execuție a șanțului în care va fi amplasata instalatia, de amplasare a stâlpilor, de depozitare în timpul lucrurilor a pământului rezultat din sapatura, a utilajelor, a materialelor și a uneltelor, de execuție a subtraversării/traversării drumului județean, asigurarea circulației pietonilor în timpul lucrurilor - în localitate etc.),
 - modul de refacere a zonelor afectate;
 - modul de semnalizare a lucrurilor conform STAS 1848/1,2,3/2008;
 - durata de execuție a lucrurilor.
4. Copie a actului de identitate (în cazul persoanelor fizice) sau copie a certificatului de înregistrare fiscală (în cazul persoanelor juridice sau a celor fizice înmatriculate);
 5. Plan de încadrare în zonă, la o scară convenabilă (1:2000);
 6. Plan de situație la scara 1:500, care sa cuprindă:
 - traseul instalației în zona drumului cu specificarea distanței față de drumul județean,
 - pozițiile kilometrice și metrice pe drumul județean ale începutului și sfârșitului traseului instalației și a subtraversărilor/traversărilor;
 7. Secțiuni transversale
 - în dreptul subtraversărilor/traversărilor (cu specificarea adâncimii/înălțimii de amplasare a acestora față de cota în ax a drumului județean);
 - pentru zonele caracteristice la amplasarea în paralel cu drumul județean (cu specificarea distanței de amplasare față de axul drumului județean);
 8. - Copie a chitanței emise de casierie pentru încasarea taxei de lei stabilite prin Hotărârea Consiliului Județean Tulcea nr. 162/15.12.2014 sau copie a Ordinului de Plată .
 Datele ce se vor completa pe OP la rubrica BENEFICIAR sunt :
 - Beneficiar : JUDEȚUL TULCEA
 - CONT : RO 33 TREZ 6412 1360 250X XXXX
 - COD FISCAL : 4321607
 - c/val- taxa acord/autorizație DJ
 9. - Documentație în format electronic (CD) va cuprinde FISIERUL în format AUTO CAD 2006 a amplasamentului CONSTRUCȚIEI pentru identificarea punctelor de contur în coordonate STEREO 70 .
 10. - Documentația în format hârtie se depune în 2 exemplare.

PREȘEDINTE,

ing. Horia TEODORESCU



DIRECTOR EXECUTIV D.I.F.E.M.P.

ing. Mihai NICU

A fost afișat azi 03.08.2015 la sediul Consiliului Județean Tulcea.

PUBLICATIE

privind condițiile de exercitare a dreptului de acces în zona drumului județean 222
urmare a solicitării formulate de către Ministerul pentru Societatea Informațională, prin
mandatar Telekom România Communications S.A. prin S.C. Protelco S.A.

Urmare solicitării nr. 7358 din data de 20.07.2015 în baza Legii 154/2012, privind
regimul infrastructurii rețelelor de comunicații electronice, Consiliul Județean Tulcea publică
următoarele condiții de amenajare și acces în zona drumului județean precum și
documentele ce urmează să fie prezentate de solicitant.

1. Entitatea care exercită dreptul de administrare, precum și modalitățile în care aceasta
poate fi contactată în vederea depunerii cererilor de acces pe proprietăți;
 - Consiliul Județean Tulcea, str. Păcii, nr. 20, telefon: 0240/502200, 0240/511960,
fax: 0240/513071, email: office@cjtulcea.ro
2. Caracteristicile imobilului pe care se exercită dreptul de acces și zonele în care se
poate realiza dreptul de acces;
 - Drumul județean 222, parte carosabilă asfaltată, lățimea platformă drum de 8,0m,
zona șanț de 1,5 m, zona de siguranță 1,5 m.
3. Tarifele maxime pentru exercitarea dreptului de acces și condițiile în care acestea
se aplică precum și criteriile pe baza cărora acestea au fost stabilite, în funcție de
elementele rețelelor de comunicații electronice și de elementele de infrastructură
care fac obiectul lucrărilor;
 - Tarifele maxime pentru ocuparea amprizei și zonei de siguranță a drumurilor
județene pentru accesuri la diferite obiective pe drum județean este de 0,80
lei/mp/lună
 - Tarifele maxime pentru exercitarea dreptului de acces au fost stabilite prin
Hotărârea Consiliului Județean nr. 162/15.12.2014 cu aprobarea Ministerului
Transporturilor și Infrastructurii
4. Limitări tehnice cu privire la exercitarea dreptului de acces, care rezultă din
caracteristicile de uz sau interes public al imobilului;
 - materialele rezultate ca urmare a execuției lucrărilor, nu se vor depozita pe partea
carosabilă;
 - lungimea rețelei de telecomunicații amplasată în zona drumului județean va fi
lungimea care va face obiectul încheierii contractului de utilizare a zonei drumurilor
județene din județul Tulcea.
5. Procedura detaliată ce trebuie îndeplinită de solicitantul dreptului de acces, inclusiv
orice condiții legate de documentele ce trebuie prezentate de acesta;
 - pentru eliberarea **ACORDULUI PREALABIL**, solicitantul va prezenta:
 1. Cerere tip (completată conform certificatului de urbanism) - Formular ;
 2. Copie a **certificatului de urbanism**, valabil, eliberat de organele competente pentru lucrările
solicitate în cerere;
 3. **Memoriu tehnic de prezentare a lucrării solicitate pentru avizare**, din care să rezulte:
 - pozițiile kilometrice și metrice (pe drumul județean) ale începutului și sfârșitului traseului
cablului/conductei, ale subtraversărilor/traversărilor drumului județean;
 - amplasamentul instalației în cadrul zonei drumului județean (distanțe față de drumul județean);

- descrierea sumara a modului de amplasare a instalației (cu referiri la modul de execuție a șanțului în care va fi amplasata instalatia, de amplasare a stâlpilor, de depozitare în timpul lucrurilor a pământului rezultat din saptatura, a utilajelor, a materialelor și a uneltelor, de execuție a subtraversării/traversării drumului județean, asigurarea circulației pietonilor în timpul lucrurilor - în localitate etc.),
 - modul de refacere a zonelor afectate;
 - modul de semnalizare a lucrurilor conform STAS 1848/1,2,3/2008;
 - durata de execuție a lucrurilor.
4. Copie a actului de identitate (în cazul persoanelor fizice) sau copie a certificatului de înregistrare fiscală (în cazul persoanelor juridice sau a celor fizice înmatriculate);
 5. Plan de încadrare în zonă, la o scară convenabilă (1:2000);
 6. Plan de situație la scara 1:500, care sa cuprindă:
 - traseul instalației în zona drumului cu specificarea distanței față de drumul județean,
 - pozițiile kilometrice și metrice pe drumul județean ale începutului și sfârșitului traseului instalației și a subtraversărilor/traversărilor;
 7. Secțiuni transversale
 - în dreptul subtraversărilor/traversărilor (cu specificarea adâncimii/înălțimii de amplasare a acestora față de cota în ax a drumului județean);
 - pentru zonele caracteristice la amplasarea în paralel cu drumul județean (cu specificarea distanței de amplasare față de axul drumului județean);
 8. - Copie a chitanței emise de casierie pentru încasarea taxei de lei stabilite prin Hotărârea Consiliului Județean Tulcea nr. 162/15.12.2014 sau copie a Ordinului de Plată .
 Datele ce se vor completa pe OP la rubrica BENEFICIAR sunt :
 - Beneficiar : JUDEȚUL TULCEA
 - CONT : RO 33 TREZ 6412 1360 250X XXXX
 - COD FISCAL : 4321607
 - c/val- taxa acord/autorizație DJ
 9. - Documentație în format electronic (CD) va cuprinde FISIERUL în format AUTO CAD 2006 a amplasamentului CONSTRUCȚIEI pentru identificarea punctelor de contur în coordonate STEREO 70 .
 10. - Documentația în format hârtie se depune în 2 exemplare.

PREȘEDINTE,

ing. Horia TEODORESCU



DIRECTOR EXECUTIV D.I.F.E.M.P.

ing. Mihai NICU

A fost afișat azi 23.08.2015 la sediul Consiliului Județean Tulcea.